

MAPEO COLECTIVO DE PROBLEMÁTICAS Y ACTORES BARRIALES

*VILLA AGUIRRE - SAN CAYETANO - VILLA LEONOR - 25 DE MAYO -
EL MOLINO*



*jornada de trabajo
miércoles 27 de mayo de 2022. La Florida*

Mesa Barrial zona Villa Aguirre y San Cayetano

Facilitadores del Punto de Extensión Territorial, Extensión UNICEN

Características de la mesa y propósitos de la jornada

La Mesa barrial, es un espacio conformado por instituciones de los barrios Villa Aguirre y San Cayetano, donde la población con la que se trabaja es transversal a las mismas desde las diversas áreas donde se interviene: Salud, Educación, Desarrollo Social y Hábitat, Organizaciones Sociales, entre otras, como así también las que participan en el territorio, pero con sede en otro lugar.

Desde su inicio en el año 2008, se caracterizó por una construcción pluralista, donde los consensos y disensos son parte del fortalecimiento de dicho espacio e involucran a todos los actores intervinientes.

El objetivo de la mesa, surge en función de pensar problemáticas vinculadas a las desigualdades sociales que afectan colectivamente a todos los pobladores. Desde esta concepción, redefine su rol permanentemente en relación a las causas estructurales y coyunturales en un contexto histórico determinado, permitiendo desde ese conocimiento, el acompañamiento y el reclamo ante las diversas manifestaciones de los vecinos.

Desde esta perspectiva y con el fin de actualizar, recuperar y pensar el actual escenario, se realizó un diagnóstico barrial.

Diagnóstico realizado

Con un formato de mapeo de problemáticas, se trabajó en dos franjas horarias para posibilitar la participación de todas las instituciones y organizaciones del barrio.

Se desarrollaron 3 etapas de trabajo colectivo y acciones de recolección y actualización de datos.

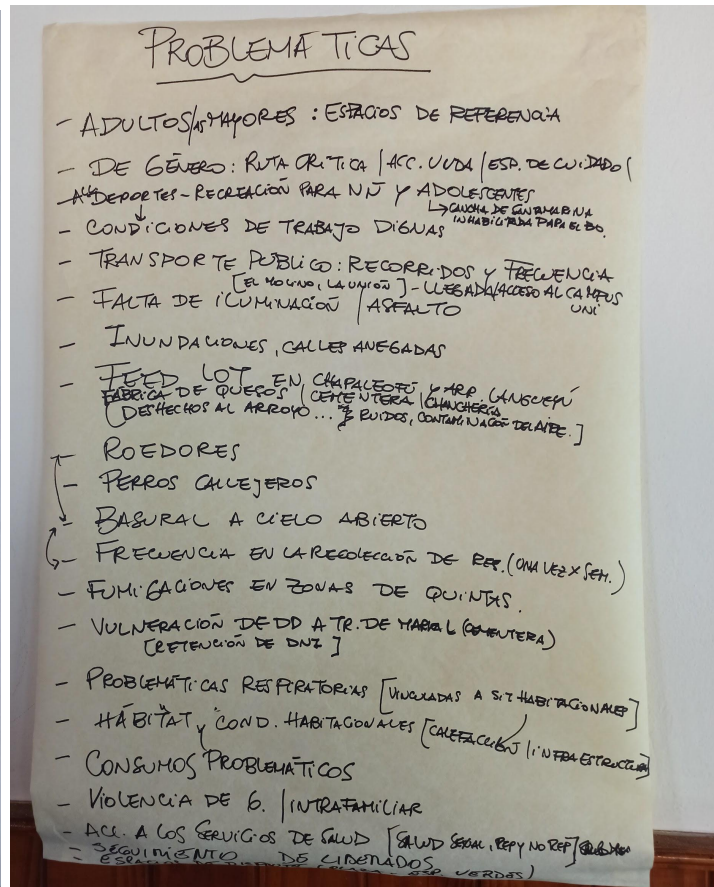
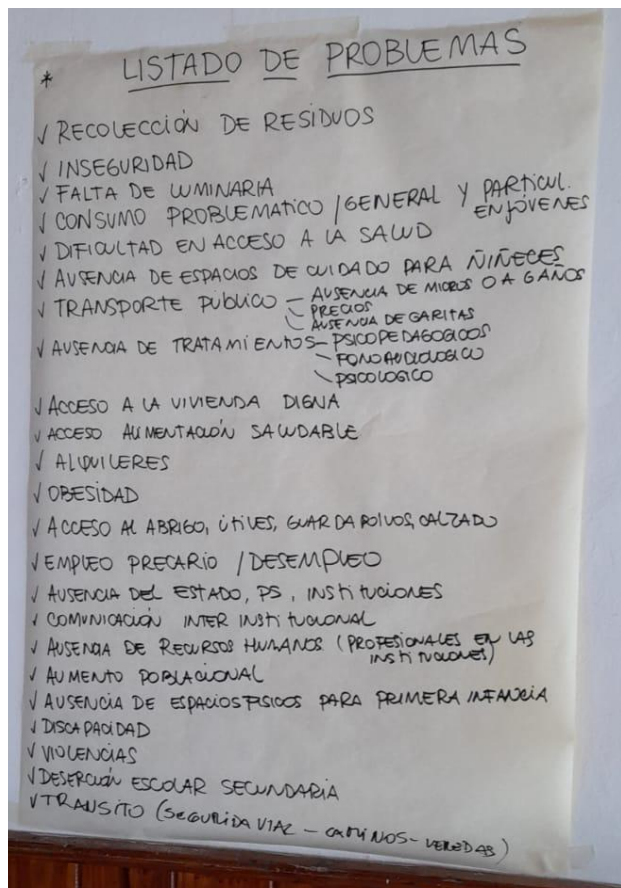
1. Listado colectivo de problemáticas barriales.
2. Discusiones grupales en torno a las problemáticas y análisis de incidencia barrial y posibilidades de abordaje.
3. Trabajo sobre mapa físico del barrio para ubicar problemáticas y actores en el plano.

LISTADO DE PROBLEMÁTICAS OBSERVADAS EN EL BARRIO

A partir de representantes de instituciones y organizaciones barriales, se listó una serie de problemáticas observadas en el barrio. El objetivo propuesto fue ser exhaustivos/as con la enumeración de problemas, planteando no solo aquellos que se trabajan desde la propia

organización / institución, sino también aquellos que se pueden percibir a partir del contacto cotidiano con vecinos.

En este trabajo se lograron los siguientes listados de problemáticas:



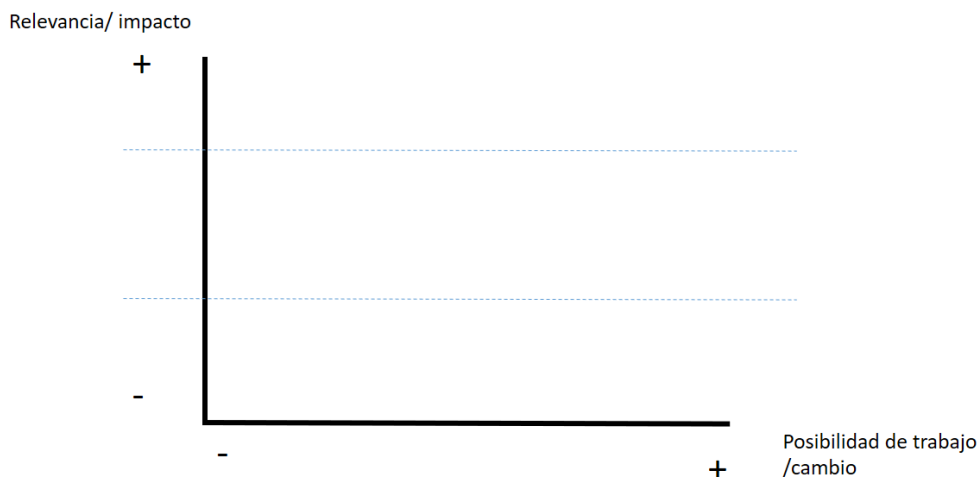
Listado de problemáticas:

- Residuos (frecuencias de recolección, recorridos, basurales a cielo abierto, basura desparramada en la plaza, roedores y perros en estos espacios)
- Desarticulación de políticas públicas (distintos niveles) y espacios organizacionales que trabajan en territorio
- Infraestructura urbana (luminarias, veredas, asfalto, anegamiento de calles por proyecto deportivo privado)
- Consumo problemático de sustancias (en niños y jóvenes en particular, y general en la población barrial)

-
- **Acceso a la Salud:** (recursos insuficientes de profesionales en Centros de Salud, turnos a muy largo plazo - desarticulación con el segundo nivel de atención).
 - **Violencias:** (violencia de género, violencia institucional, violencias en jóvenes y niños)
 - **Medio Ambiente :** (Roedores en basurales y a orillas del arroyo Langueyú, , Feed lot clandestino, chanchería y fábrica de quesos que arrojan residuos ilegalmente al arroyo, cementera en actividad en núcleo de crecimiento urbano; fumigaciones en zonas de creciente densidad poblacional).
 - **Salud Comunitaria:** Enfermedades crónicas no Transmisibles (obesidad), mala alimentación.
 - **Niñeces** (ausencia de espacios de cuidado y recreación, falta de profesionales mencionados en puntos de salud y educación) .
 - **Transporte Público** (ausencia de recorridos, frecuencias insuficientes, accesibilidad de los vehículos, falta de garitas y puntos de recarga de SUMO).
 - **Hábitat** (precarización, servicios, alquileres, toma de predio)
 - **Desempleo** (empleo precario, desempleo, perspectivas de empleabilidad a jóvenes)
 - **Educación** (ausencia de profesionales en psicología, fonoaudiología y psicopedagogía, deserción escolar en secundaria)
 - **Aumento poblacional** (los servicios públicos no son suficientes para todos)
 - **Tránsito y acceso al territorio** (seguridad vial, accesos al barrio por ruta 226, veredas, calles de tierra)
 - **Adultos mayores** (ausencia de espacios de vinculación y recreación)

Etapa 2: Mapeo de problemas


A partir del listado colectivo de problemáticas realizado, se pudo dialogar en torno a éstas a fin de ubicarlas en el siguiente gráfico:



En esta dinámica, los aportes no se produjeron sólo en la producción de los afiches que figuran en las imágenes siguientes, sino que a partir de los diálogos colectivos se pudieron tomar aportes sustanciales para el análisis de cada problemática, desde diversas miradas, vivencias y perspectivas.

Cada problemática se abordó comprendiendo su complejidad y los múltiples impactos que tiene en el barrio. Se intentó plantear un análisis en torno a **relevancia de los problemas** (en términos de impactos barriales, colectivos, no solo el problema puntual sino todas las consecuencias del mismo en este territorio), como así también la **posibilidad de trabajo/cambio sobre el problema en el corto plazo** (proponía el diálogo en torno a definir colectivamente qué tan posible resulta trabajar sobre cada una de las problemáticas listadas.)

La relevancia de los problemas se identifica como alta en todos los casos. Partiendo de ello se trató de priorizar urgencias. En cuanto a la posibilidad de abordar en el corto plazo cada problema, las dificultades de cada una se fueron definiendo colectivamente en términos de articulaciones institucionales, recursos requeridos, miradas o consensos en torno al problema, incidencia de la políticas públicas de los distintos niveles del estado, cuestiones interpersonales, etc. Nuevamente, lo importante fue la discusión que dió, más que el resultado definitivo.



Desde los trabajos entre las instituciones / organizaciones, se debatieron las siguientes problemáticas, las cuales se detallan en orden según se ubicaron como de mayor relevancia y mayor posibilidad de trabajo a menor relevancia y menor probabilidad de abordarlos en el corto plazo:

Articulaciones barriales

En los barrios trabajados se observa una gran cantidad de instituciones y dependencias estatales de los distintos niveles (nación - provincia - municipio), así como organizaciones de base o referencia barrial. Sin embargo, hay una cierta descoordinación o desconocimiento de las ofertas de cada una, y carencias en las articulaciones. Esto se plantea como una problemática central a abordar, ya que permitiría viabilizar cuestiones importantes para los vecinos con los recursos existentes. Considerando en este punto, la presencia de nuevos efectores de políticas públicas en el territorio (post pandemia)

Transporte público

Con respecto al transporte público, se marca la falta de recorridos que conecten a la totalidad del barrio. Hay espacios donde el colectivo no llega. Ejemplo de ello es la poca frecuencia de colectivos que lleguen

hasta "El Molino": sólo 3 veces al día a la Escuela n°25, y en momentos de receso escolar deja de ingresar al barrio.

Esta ausencia de transporte público genera problemas diversos; las instituciones educativas ven disminuir sus matrículas, aumentar la deserción escolar y se manifiestan trayectorias educativas limitadas.

En San Souci está funcionando un JIRIM, que brindaría la posibilidad de contar con un espacio más para primera infancia de lograrse su recategorización (que sería de gran importancia para todo el barrio). Incluso con matrícula reducida, los alumnos muchas veces no pueden asistir porque no cuentan con servicios de transporte.

Otro ejemplo que se menciona es el de poder llegar desde el barrio a lugares que brindan servicios públicos, como el hospital, la universidad, entre otros. A este problema central para los vecinos, se suma la poca presencia de garitas para la espera, la falta de puntos de carga de la tarjeta SUMO y la carencia de accesibilidad de las unidades del transporte público para personas con movilidad reducida.

Todos estos problemas tienen una trayectoria de reclamos y se plantea la necesidad de avanzar en este momento ante la incipiente apertura de los pliegos de licitación de transporte público.

Recolección de residuos:

Hay coincidencias en que debería haber mayor frecuencia en la recolección. Presencia de basurales a cielo abierto y roedores. Este problema requiere un ordenamiento, definir el tratamiento de la basura (si se separa, se quema, etc.). Existe un extenso reclamo de la mesa vinculados a este tema. En San Cayetano hay acumulación de residuos en espacios públicos.

Se mencionó que por lugares nuevos del barrio no pasan los camiones recolectores, y en el barrio en general pasan solo algunos días de la semana, lo que ha generado que se tire basura en los terrenos baldíos. Como consecuencia de ello existe una preocupante presencia de roedores en la zona.

Un integrante relató que pasan cuando hacen llegar el reclamo a través de alguien conocido que trabaja en el municipio. A partir de este reclamo, se tomó conocimiento que la planificación del recorrido es diario pero que no se cumple por parte de los trabajadores.

Salud comunitaria

Se marca en el barrio un primer problema respecto al acceso al sistema público de salud. Un tema recurrente es la alta demanda de turnos y

la dificultad desde los recursos actuales para dar respuestas a las mismas (Psicología, Odontología, Medicina).

Se observa una sobredemanda a las capacidades de los profesionales existentes, que se evidencia en los tiempos de demora a la hora de solicitar acceso al servicio, principalmente para niños.

Un tema vinculado a la salud y la educación es la ausencia de profesionales de psicología, fonoaudiología y psicopedagogía. Se menciona la necesidad de poder derivar desde las escuelas a consultas con fonoaudiología y psicopedagogía. En el hospital se realiza diagnóstico, pero no tratamiento. Las demoras en la atención de estos casos es mucha y la demanda, luego de la pandemia, sigue creciendo. Se comenta que en la ludoteca se podría organizar charlas con la fonoaudióloga.

Otro tema importante que surge en torno al arroyo Langueyú, es la existencia de un feedlot (que los vecinos identifican como clandestino), una fábrica de quesos y una chanchería que arrojan desperdicios al arroyo. Estas acciones generan grandes impactos ambientales, que se manifiestan en la presencia de ratas, moscas, malos olores, etc..

Siguiendo estas demandas ambientales que afectan la salud de los vecinos, se mencionó que en los predios aledaños a una importante empresa cementera se han instalado recientemente numerosas familias. Éstas conviven con un alto nivel de polvillo en sus viviendas, como así también un elevado tránsito de camiones en la zona.

Educación

Las problemáticas que afectan al barrio se focalizan en la deserción escolar y las cuestiones atinentes a acceso al abrigo y útiles escolares.

En lo que respecta a deserción, la situación es dispar entre las distintas instituciones educativas. Ejemplo de ello es la Escuela Técnica (que prácticamente no tiene deserción) y la secundaria N°4, que manifiesta un déficit en la asistencia de los alumnos, situación que se ha complejizado luego de la pandemia.

La temática de acceso al abrigo, calzado, guardapolvos y útiles se detectó desde la EP 42. Se puso énfasis en que es un tema no muy visible pero muy importante, por la situación de vulnerabilidad de los niños, principalmente la falta de abrigo y calzado.

Este año, además, se dió una situación de descoordinación en lo que hace a la entrega de útiles escolares y guardapolvos. Tradicionalmente era tarea del municipio, pero este año iban a ser entregados por las escuelas. Las escuelas, en tanto, refieren que nunca contaron con esos recursos, por lo que no tuvieron forma de abordar la necesidad.

Violencias

Les asistentes visibilizan varios tipos de violencias: vinculadas a la inseguridad, a deficiencias en el alumbrado público (que brindan el marco a situaciones de inseguridad), violencia institucional y violencia de género.

No obstante, se propone y se acuerda NO UTILIZAR EL TÉRMINO "INSEGURIDAD" en el informe del mapeo, para no contribuir a la estigmatización del barrio. Aunque hay robos, los vecinos se refirieron a inseguridad pensando en las habituales escenas de violencia que se ven en el barrio.

Quienes viven en la zona de atrás del arroyo vienen solicitando un destacamento policial. Se observa la falta de presencia policial en las calles de toda Villa Aguirre, como así también ausencia de cámaras de seguridad.

La inseguridad se presentó también vinculada a la falta de iluminación en el barrio. Se mencionó el pase de las vías, utilizado por la mayoría de los vecinos para cruzar la ruta, como un lugar oscuro, sin ningún tipo de luminarias, que se vuelve peligroso a la mañana temprano y a la noche.

Se remarcó también la violencia institucional que se genera cuando las personas van y vienen de una institución a otra sin que nadie brinde respuesta a sus demandas. Se habló de la presencia insuficiente del Estado en el territorio; se volvió a plantear que no se articula entre las instituciones y los programas.

En lo que respecta a violencia de género, se destacó la importancia de contar con promotoras de género de las organizaciones en el barrio, que acompañan a las mujeres en las denuncias y demás procesos necesarios de acompañamiento.

Las promotoras del MTE son quienes mayoritariamente llevan adelante este acompañamiento, tanto en género como en cuestiones vinculadas a salud. Con algunas instituciones hay articulación y con otras no: al respecto, comentan que hace 5 años están en el barrio y no han logrado articular sinérgicamente con el Sistema Integrado de Salud Pública (Salud comunitaria y Presidencia) Esto evidencia la necesidad de fortalecer las dinámicas de trabajo articulado o en red.

Consumos problemáticos:

Se coincidió en que esta problemática se da en todas las edades. En la EPN°47 ha habido casos de consumo en infancias.

Una de las causas que los vecinos visualizan es que, en el barrio, no hay espacio de esparcimiento para los jóvenes. Consecuentemente, buscan la generación de los mismos acudiendo a espacios complejos. Hay un compromiso de instituciones vinculadas a la temática para trabajar en esta problemática, que se está detectando cuando concurren al centro de salud.

Sobre el consumo problemático se planteó la importancia de focalizar en la venta de sustancias psicoactivas. Muchas veces estas situaciones están en conocimiento de la fuerza de orden público, pero no son intervenidas. Se acordó que era una de las problemáticas más complejas de abordar. Se vinculó este tema a la falta de espacios para pensar proyectos de vida, a la imposibilidad de pensarse de manera diferente.

Hábitat

Se mencionaron problemáticas vinculadas a la infraestructura y el equipamiento urbano. En relación al déficit, precariedad habitacional y alquileres, se marcó la ausencia de programas que acompañen estos reclamos.

Se identifica como una problemática de difícil abordaje. Hay muchas organizaciones/instituciones que actualmente están pensando desde la propia mesa líneas de acción para trabajar dichas cuestiones.

Un caso puntual dentro de este punto es el predio tomado del Tarraubella, sobre el cual se encuentran trabajando diversas instituciones y organizaciones presentes en el barrio.

Tránsito

El tránsito en las calles se ha vuelto peligroso y el cruce de la ruta no está planificado, lo cual genera múltiples escenarios de peligrosidad. Sobre este último punto se discutió ampliamente, reforzando la importancia de ello en la vida de los vecinos del barrio.

Las obras municipales se ven pero nunca llegan a estas zonas problemáticas, marcándose una gran desigualdad entre lo periférico y lo urbano.

Con respecto a los cruces de la ruta, se mencionó la ausencia de semáforos y lo peligroso y complejo que resulta cruzar la rotonda en cualquier medio de transporte. Se remarcó la gravedad de estas limitaciones para personas con discapacidad.

La peligrosidad del tránsito también está presente al interior del barrio, donde las calles no tienen dirección establecida y ha crecido mucho el tránsito. Nuevamente se planteó la desigualdad al interior del barrio donde ciertas zonas son urbanizadas y atendidas y otras no.

Acceso a una alimentación saludable y Obesidad

Se visualizan como problemáticas estrechamente vinculadas a las dificultades en el acceso al trabajo.

Aumento poblacional:

Se hizo hincapié en el crecimiento de la población del barrio en el último tiempo, que no ha sido acompañado por una planificación urbana acorde. Esto acarrea diversas problemáticas de infraestructura, acceso a servicios y derechos.

Ejemplo de ello es lo que sucede en los alrededores del predio del Club Santamarina. El levantamiento del terreno donde se ubica la cancha genera, ante lluvias intensas, el anegamiento e inundación de las casas ubicadas en la vereda de enfrente.

Discapacidad

Se remarcó la falta de accesibilidad en el barrio en general, y la falta de acompañamiento desde el Estado hacia las personas con discapacidad, para que logren una mejor calidad de vida. No existen propuestas y actividades para esta población y el cupo laboral del 4 % para personas con discapacidad no se cumple.

Deportes - Espacios de recreación

Se pone de manifiesto la escasez de ofertas en este sentido. Se hace clara la necesidad de que el Estado garantice el acceso al deporte y a actividades recreativas. Las propuestas que han llegado al barrio no poseen apoyo estatal por lo que no logran sostenerse en el tiempo, y las que sí, son privadas y prohibitivas para los vecinos.

Se menciona, por ejemplo, que los niños que asisten a la ludoteca son vecinos de la Uni barrial, es decir, viven cerca. Quienes residen más lejos (y serían la población objetivo de los programas de esta institución) no asisten. A ello se suma un problema de cupo.

Los barrios cuentan con escasos espacios públicos y el/los que hay, no están en condiciones. Este es un problema que afecta al barrio en general: niñeces, adolescencias y familias. Se acuerda que es una demanda difícil de resolver, más que nada teniendo en cuenta que es un reclamo histórico.

Se mencionó que la plaza de San Cayetano se encuentra abandonada, con pocos juegos, ausencia de tachos de basura y luminarias. Y que Villa Aguirre directamente no cuenta con una Plaza.

Animales

Se manifiestan dificultades con perros en el barrio. Principalmente se relaciona con una tenencia poco responsable. Es una problemática de larga data y que genera diversos inconvenientes en el orden de la salud humana, la salud animal y la accesibilidad.

Adultes mayores:

Una problemática que se plantea es que la tercera edad no tiene espacios de referencia, sociabilización y recreación en el barrio. Existe un centro de jubilados, pero está inactivo, solo se utiliza como salón de alquiler. Se plantea la necesidad de organizar una comisión de adultos mayores que pueda hacerse cargo de este espacio.

Etapa 3: Mapeo territorial de actores y problemáticas

En un tercer momento, se trabajó a partir de una gigantografía del mapa del barrio donde se ubicaron / mapearon algunas de las problemáticas que tienen incidencia en un espacio determinado, como así también las instituciones presentes en el territorio (Ver mapa pág. 13)

Se adiciona al presente trabajo el mapa realizado el pasado 7 de octubre del 2021, a partir de la técnica de mapeo participativo al paso, con el objetivo de identificar problemas ambientales en el barrio de Villa Aguirre y localizarlos geográficamente. El mismo fue realizado en la puerta del Centro de Salud Comunitaria (Darragueira 1722) por Promotoras de Salud del MTE, acompañadas por profesionales del CeSaC, el Programa de Residencias Integradas Multidisciplinarias (PRIM) y del Observatorio Social de la Facultad de Ciencias Humanas en el marco de la Acción de Extensión frente a la emergencia por Covid-19 "Diagnóstico participativo de riesgos ambientales y acciones de promoción de salud en los barrios La Movediza y Villa Aguirre (Tandil)".

En una jornada que se extendió alrededor de noventa minutos, se registraron y georeferenciaron 53 problemáticas que pueden observarse en el siguiente mapa:

http://umap.openstreetmap.fr/en/map/mapa-de-problemas-ambientales-villa-aguirre-y-la-m_667736#13/-37.2841/-59.1219



Anexo I - Instituciones participantes

Participantes

La actividad contó con una gran presencia de organizaciones e instituciones del barrio, como así también aquellas que participan en la mesa sin tener base territorial en Villa Aguirre o barrios aledaños.

Entre los presentes estuvieron: Centro Comunitario Villa Aguirre, Centro de Salud Comunitaria Villa Aguirre, Centro Comunitario San Cayetano, Centro de Salud Comunitaria Villa Aguirre, Uni Barrial, Ludoteca, Programa ENVIÓN, CPA, Secretaría de Extensión UNICEN, SENAF, CDR, EAPS, Defensoría Pública, Centro de Referencia "La Tribu", Casita Darío Santillán / Vientos de Libertad, Cátedra de Prácticas Territoriales / Trabajo Social, Movimiento Octubres, Movimiento Evita, Asociación Civil "Nosotras hacemos", Jardín de Infantes 902, Jardín de Infantes 916, Escuela Primaria 47, Escuela Primaria 25, Escuela Técnica 1, Escuela 504, Centro Educativo Complementario N° 802, Escuela Primaria 46 y JIRIM 10 (funcionando actualmente en Sans Souci)